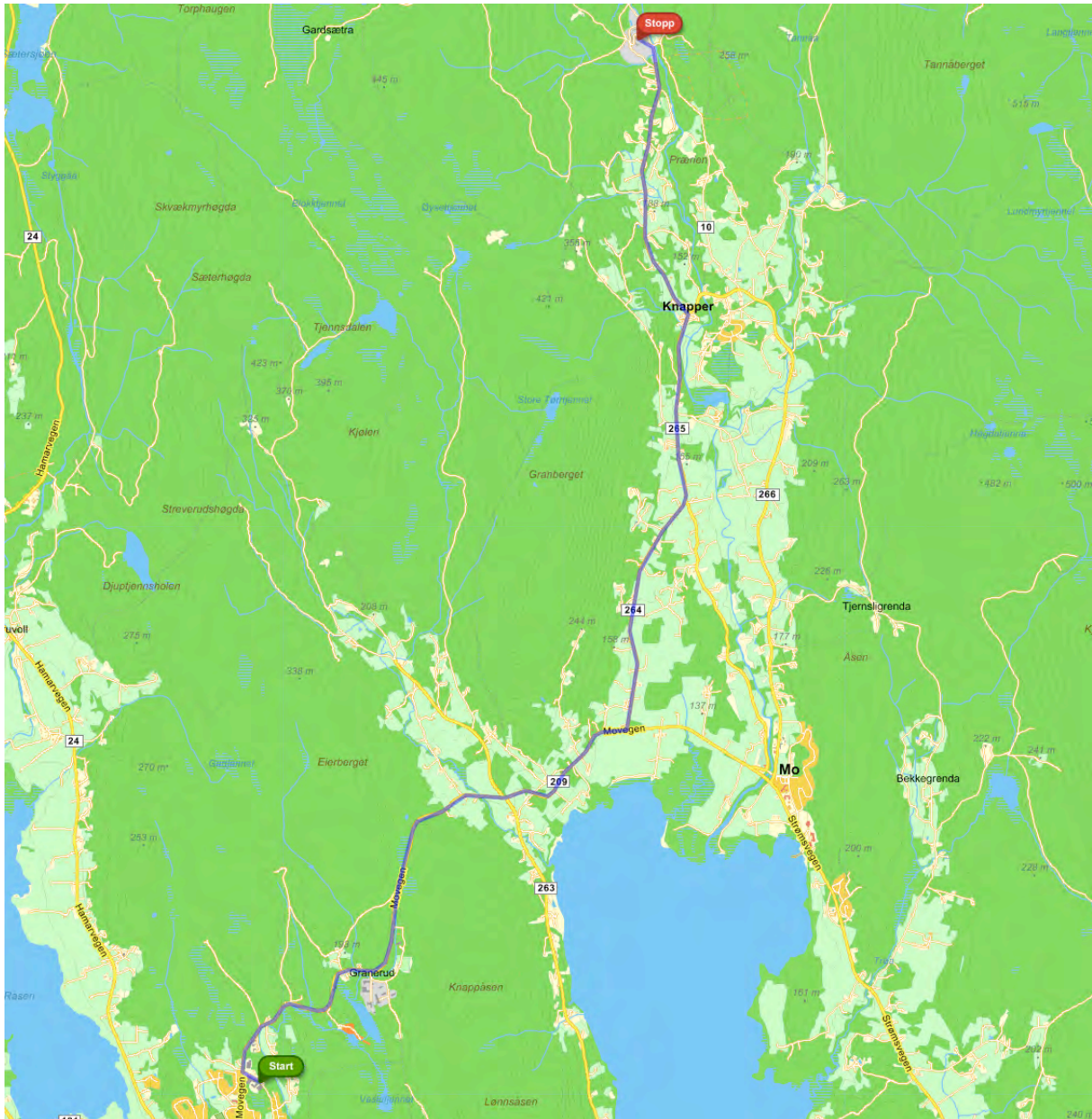








MAPEI

Kart og veibeskrivelse fra Sand til SHOTCRETE TEST CENTER



-  1. Start retning nord-vest på Vallsetvegen, kjør 0,2 km
(Ca 1 minutt) Totalt 0,2 km
-  2. Sving til høyre inn på Movegen (209), kjør 6,0 km
(Ca 5 minutt) Totalt 6,2 km

3.  Sving til venstre ved Best bensinstasjon (skiltet Solør-Odalsvegen). Fortsett svakt til venstre ved Joker butikk på Knapper, kjør totalt 7,0 km (Ca 9 minutt) Totalt 13,2 km

4.  Sving til venstre rett etter bomkasse. Du ser nå Shotcrete Test Center skilt, kjør 0,2 km (Ca 18 sekund) Totalt 13,4 km