



**MAPEI**

## Kart og veibeskrivelse OSLO S - MAPEI



Copyright: Gule Sider

**TOTAL AVSTAND: Ca. 95 km**

**KJØRETID: Ca 1,5 time**

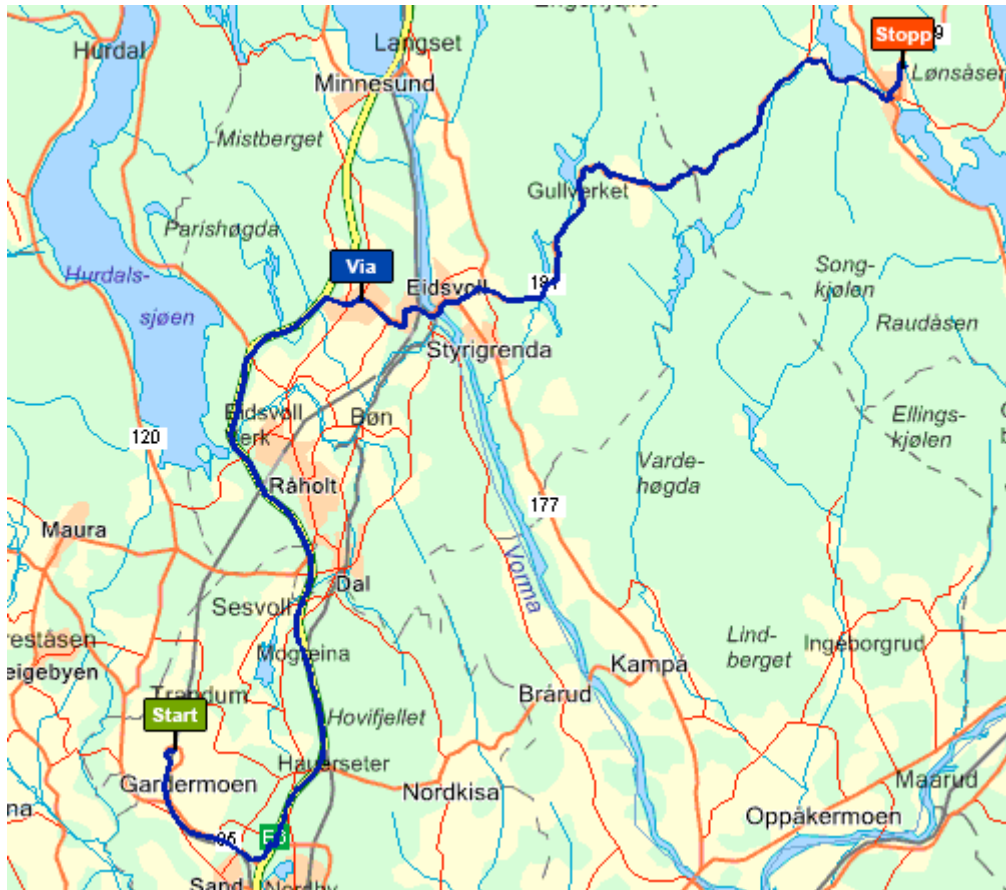
- Følg E6 nordover fra Oslo retning Trondheim/Gardermoen (ca. 35 km)
- Ta av E6 ved Kløfta - Rv2 mot Kongsvinger. Kjør Rv2 ca. 40 km.
- Ta av Rv2 mot venstre i rundkjøring på Skarnes. Skiltet Rv24, retning Hamar. Kjør Rv24 ca. 18 km.
- Kjør til høyre fra Rv24 inn på Rv209 ved Sand. Kjør ca. 1,2 km.

Du ser nå Mapeis hovedkontor/fabrikk.

Følg merking inne på området (BESØKENDE - VARETRANSPORT).

**MAPEI**

## Kart og veibeskrivelse GARDERMOEN - MAPEI



Copyright: Gule Sider

Km	Retning	Vei	Beskrivelse	Avstand	Skilt	Ca.tid
0.0	<b>Start</b>	35	Start OSLO AIRPORT, GARDERMOEN <b>35</b>	5.2 km	Følg skilt mot <b>Trondheim, Kongsvinger, Jessheim, Hotell</b>	5 min
5.2		35	Kjør videre inn på/i <b>35</b>	1.4 km	Følg skilt mot <b>Trondheim, Kongsvinger, Jessheim</b>	1 min
6.6		35	Kjør til høyre i rundkjøringen. Ta av ved 1 avkjøring i rundkjøringen, og fortsett på <b>35</b>	214 m	Følg skilt mot <b>Trondheim</b>	0.5 min
6.8		35	Kjør til venstre i rundkjøringen. Ta av ved 3 avkjøring i rundkjøringen, og fortsett på <b>35</b>	64 m		0.5 min

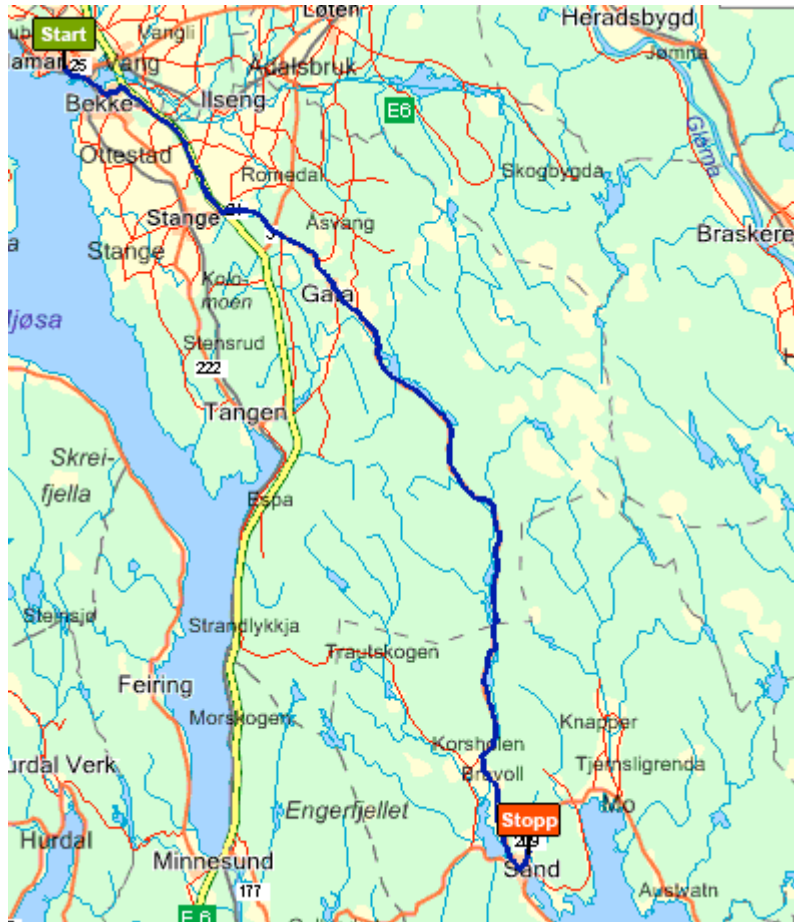
6.9		E6	Kjør til høyre inn på <b>E6</b>	5.9 km	5 min
12.8		E6	Fotoboks	14.6 km	12 min
27.4		E6	Fotoboks	1.9 km	2 min
29.3		181	Kjør rett frem i rundkjøringen. Ta av ved 2 avkjøring i rundkjøringen, og fortsett på <b>181</b>	401 m	0.5 min
29.7			Kjør til venstre inn på <b>Tronsbråtan</b>	135 m	0.5 min
29.8	<b>via</b>			201 m	0.5 min
30.0		181	Kjør til venstre inn på <b>181</b>	3.8 km	4 min
33.8		181	Kjør rett frem i rundkjøringen. Ta av ved 2 avkjøring i rundkjøringen, og fortsett på <b>181</b>	0.7 km	1 min
34.5		177/181	Kjør til venstre i rundkjøringen. Ta av ved 2 avkjøring i rundkjøringen, og fortsett på <b>177/181</b>	1.0 km	1 min
35.5		181	Kjør videre inn på/i <b>181</b>	20.9 km	20 min
56.4		24	Kjør til venstre inn på <b>24</b>	193 m	0.5 min
56.6		209	Kjør til høyre inn på <b>209</b>	1.2 km	1 min
57.8			Kjør til høyre inn på <b>Vallsetvegen</b>	205 m	0.5 min
Total	<b>Stopp</b>			58.0 km	53 min

Copyright: Gule Sider



**MAPEI**

## Kart og veibeskrivelse HAMAR - MAPEI



Copyright: Gule Sider

**TOTAL AVSTAND: Ca. 60 km**  
**KJØRETID: Ca 50 minutter**

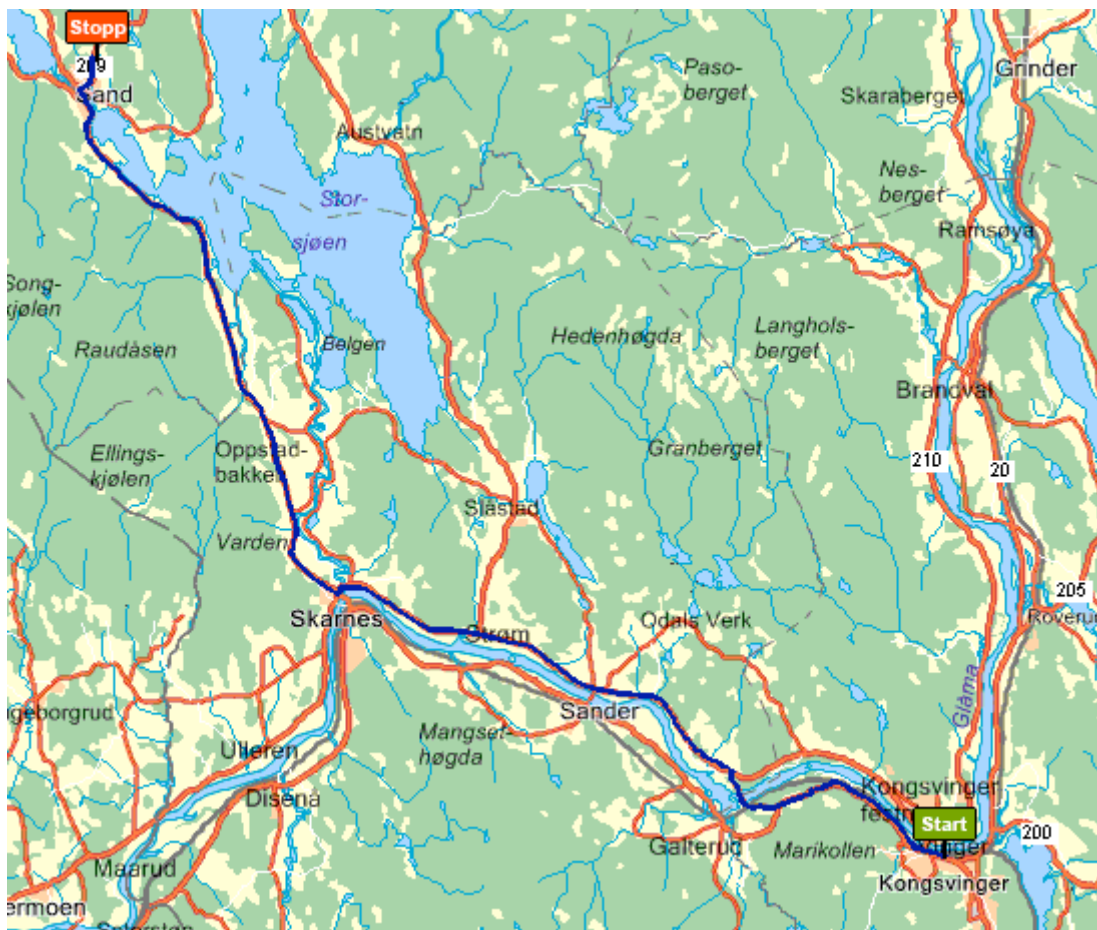
- Følg E6 sørover fra Hamar retning Oslo (ca. 10 km)
- Ta av E6 ved skilting Rv24.  
Følg skilting mot Kongsvinger.  
Kjør Rv24 ca. 47 km.
- Kjør til venstre fra Rv24 inn på Rv209 ved Sand. Kjør ca. 1,2 km.

Du ser nå Mapeis hovedkontor/fabrikk.  
Følg merking inne på området (BESØKENDE – VARETRANSPORT).



**MAPEI**

## Kart og veibeskrivelse KONGSVINGER - MAPEI



Copyright: Gule Sider

**TOTAL AVSTAND: Ca. 40 km**  
**KJØRETID: Ca 35-40 minutter**

- Kjør Rv2 fra Kongsvinger retning Oslo (ca. 21 km)
- Ta av Rv2 mot høyre i rundkjøring på Skarnes. Skiltet Rv24, retning Hamar. Kjør Rv24 ca. 18 km.
- Kjør til høyre fra Rv24 inn på Rv209 ved Sand. Kjør ca. 1,2 km.

Du ser nå Mapeis hovedkontor/fabrikk.  
Følg merking inne på området (BESØKENDE – VARETRANSPORT).